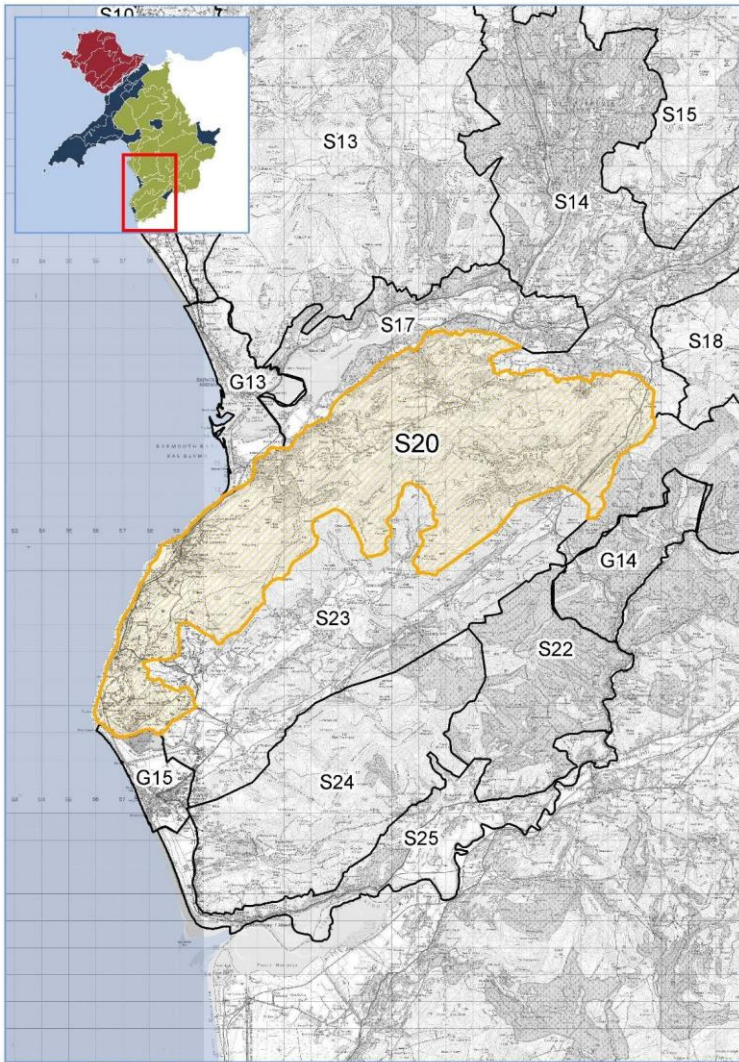


S20 Cadair Idris



1:150,000



Ailgynhyrchwyd o'r map Arolwg Ordnans gyda
chaniatod yr Arolwg Ordnans ar ran Swyddfa Ei
Mawrhydi rhif trwydded hawlfraint y goron © 100023387

Lleoliad a Graddau

Mae'r ACT yn cynnwys ucheldiroedd yn union i'r de o Aber y Fawddach gan ymestyn i'r de ddwyrain gan gynnwys masif Cadair Idris a thua'r de orllewin i anheddiad Llwyngwriil ar yr arfordir.

Nodweddion Allweddol

- Tirwedd fynyddig ar raddfa fawr, yn ymestyn tua'r arfordir
- Copaon agored a llethrau yn cyferbynnu â dyffrynnoedd lle mae digon o goed
- Diddordeb treftadaeth ddiwylliannol

Gwerthusiad

Mae'r tabl a ganlyn yn dangos y gwerthusiad hwn o'r Ardal Cymeriad Tirwedd (ACT) yn erbyn y Meini Prawf Sensitifrwydd sydd wedi cael eu penderfynu ymlaen llaw ar gyfer y pum math gwahanol o ddatblygu.


Allwedd	Sensitifrwydd Uwch	↑	Sensitifrwydd Canolig	-	Sensitifrwydd Isel	↓	Meini prawf / math o ddatblygiad/ ddim yn berthnasol	
----------------	--------------------	---	-----------------------	---	--------------------	---	--	--

Meini Prawf Sensitifrwydd	Nodweddion yr ACT	Asesiad o Sensitifrwydd y Dirwedd i bob Math o Ddatblygiad				
		Ynni Gwynt	Ynni PV Heulol ar Raddfa Cae	Linell Uwchben 400 KV	Mastiau Symudol	Meysydd Carafannau Statig / Cabanau
Tirwedd	Graddfa Tirwedd graddfa fawr yn nodweddiadol. VS8: Canolig (30%)/ <u>Mawr</u> (58%)/ Eang (12%)	↓				
	Patrwm, Graddfa ac Amgaead Cae Ddim yn berthnasol					
	Tirffurf Nodweddir gan fryniau uchel a mynyddoedd yn ymestyn i lain arfordirol gul. VS Lefel Dosbarthiad 2: <u>Ucheldir Agored/Llwyfandir</u> (48%)/ Bryniau, <u>Llwyfandir Isel a Llethrau Sgarpiog</u> (46%) VS4: <u>Bryniau Uchel / Mynyddoedd</u> (48%)/ <u>Treigl / Tonnog</u> (44%)/ Bryniau / Dyffrynnoedd (6%)	↑			↑	↑


	Gorchudd tir	<p>Copaon mynydd creigiog agored a llethrau sgarp. Gweundir ucheldirol wedi eu hamgylchynu gan borfeydd wedi eu gwella. Caeau afreolaidd ar raddfa fechan yn gymysg â choetir o fewn y cymoedd a drychiadau is gan gynnwys nifer o blanhigfeydd conifer mawr.</p> <p>VS Lefel Dosbarthiad 3: Bryniau a Llethrau Sgarpiog Mosaig ^(21%) / Diffwrwyth / Ucheldir creigiog ^(11%) / <u>Gweundir Ucheldirol</u> ^(37%) / Bryniau Coediog a Llethrau Sgarpiog Pori ^(25%)</p> <p>VS5: <u>Tir Agored</u> ^(39%) / <u>Patrwm Cae</u> / <u>Mosaic</u> ^(47%) / Cymysg ^(14%)</p>	-			↑	↑
	Dylanwadau a Wnaed Gan Ddyn	<p>Mae llawer o'r ACT yn ansefydlog. Mae datblygiadau wedi'u crynhoi ar hyd llain arfordirol gul tua'r gorllewin ac yn cynnwys yr A493, Rheilffordd Arfordir y Cambrian, aneddiadau bychain, nifer o barciau carafanau statig / cabanau gwyliau a hen chwarel, ynghyd â chwpl o fastiau telathrebu a thyrbinau gwynt. Mae'r A487 yn rhedeg i lawr ochr dwyreiniol yr ACT.</p> <p>VS6: Pentref ^(23%) / Gwledig Gwasgaredig / Fferm ^(25%) / Dim Aneddiadau ^(62%)</p> <p>VS27: Teg ^(100%)</p>	↑			↑	↑
	Patrwm Anheddiad	Ddim yn berthnasol					
	Nenlinellau a Gosodiadau	Mae tirffurfiau amlwg o fewn yr ACT hon yn creu gorwelion nodedig .	↑			↑	
Gweledol	Symudiad	Ac eithrio traffig aml ar y ffyrdd ar hyd llain arfordirol gul i'r gorllewin ac ar yr A487 i'r dwyrain, llonydd yw cymeriad y dirwedd.	↑				
	Gwelededd, Golygfeydd Allweddol, Golygfeydd a Derbynyddion Nodweddiadol (o fewn a thu allan i bob Ardal Cymeriad Tirwedd)	<p>Mae golygfeydd o fewn yr ACT hon yn nodweddiadol agored ac yn amlwg ac yn medru bod yn bellgyrhaeddol tuag at yr arfordir a thu hwnt i'r Parc Cenedlaethol.</p> <p>VS9: <u>Agored</u> ^(49%) / <u>Yn amlwg</u> ^(48%)</p> <p>Mae derbynyddion nodweddiadol yn cynnwys deiliaid, defnyddwyr ac ymwelwyr â'r canlynol:</p> <ul style="list-style-type: none"> ▪ Eiddo ▪ Parc Cenedlaethol Eryri ▪ Llwybrau pellter hir gan gynnwys Llwybr Arfordir Cymru, llwybrau beicio cenedlaethol Sustrans o Fangor i 	↑			↑	↑

		<p>Abergwaun (Ilwybr NCN 82), Lôn Las Cymru (Llwybr NCN 8) a dolen fer arall rhwng y ddau</p> <ul style="list-style-type: none"> Ardaloedd Mynediad Agored Atyniadau lleol a hawliau tramwy cyhoeddus Y llwybrau twristiaid yr A493 a'r A487 a'r Rheilffordd Arfordir y Cambrian Y rhwydwaith ffyrdd lleol 				
	<p>Golygfeydd i ac o Nodweddion Tirwedd a Threftadaeth Ddiwylliannol Pwysig (o fewn a thu allan i bob Ardal Cymeriad Tirwedd)</p>	<p>Mae'r rhain yn cynnwys:</p> <ul style="list-style-type: none"> Parc Cenedlaethol Eryri ACT Abermaw ACT Corris Uchaf Tirwedd Hanesyddol <p>Gofrestredig Ardudwy</p> <ul style="list-style-type: none"> Tirwedd Hanesyddol <p>Gofrestredig Dyffryn Dolgellau</p> <ul style="list-style-type: none"> Tirwedd Hanesyddol <p>Gofrestredig y Fawddach</p> <ul style="list-style-type: none"> Tirwedd Hanesyddol <p>Gofrestredig Dyffryn Dysynni</p> <ul style="list-style-type: none"> Bryngaerau Parciau a Gerddi <p>Cofrestredig</p> <ul style="list-style-type: none"> Ardal o Harddwch Naturiol yn y CDLIE (Polisi Datblygu 2) Ardaloedd o Arfordir <p>Annatblygedig Morfa Harlech a Morfa Dyffryn CDLIE (Polisi Datblygu 2)</p>	↑		↑	
	Cyflwr	Ddim yn berthnasol				
Esthetig, Camfyddiadol a Phrofiadol	<p>Ansawdd Golygfaol a Chymeriad</p>	<p>Mae llawer o'r dirwedd yn cael ei diffinio o fewn CDLIE fel Ardal o Harddwch Naturiol.</p> <p>Gwerthusiad LANDMAP nodweddiadol Canolig-Uchel gyda rhai ardaloedd yn Eithriadol</p> <p>VS25: Cryf_(12%)/Canolig_(88%)</p> <p>VS46: Uchel_(51%)/ Eithriadol_(46%)</p> <p>VS47: Uchel_(48%)/ Canolig_(52%)</p> <p>VS48: Uchel_(60%)/ Canolig_(29%)/ Eithriadol_(11%)</p>	↑		↑	↑
	<p>Pellenigrwydd / Tawelwch</p>	<p>Mae llonyddwch a phellenigrwydd llawer o'r dirwedd hon yn creu ymdeimlad o fod yn wyllt mewn mannau.</p>	↑		↑	↑

		VS24: Gwyllt (11%) / <u>Agored</u> (62%) / Arall (23%)							
--	--	--	--	--	--	--	--	--	--



Gwerth	<p>Gwerth Tirwedd (gan gynnwys nodweddion perthnasol i'r dirwedd)</p>	<p>Mae'r ACT gyfan yn dod o fewn y Parc Cenedlaethol.</p> <p>Mae'r nodweddion a ddynodwyd yn genedlaethol hefyd yn cynnwys Ardaloedd Mynediad Agored a llwybrau beicio cenedlaethol Sustrans o Fangor i Abergwaun (llwybr NCN 82), Lôn Las Cymru (llwybr NCN 8) a dolen fer arall rhwng y ddau.</p> <p>Mae llawer o'r dirwedd yn cael ei diffinio o fewn CDLIE fel Ardal o Harddwch Naturiol. Mae'r ACT hefyd yn cynnwys ardaloedd a ddiffinnir o fewn y CDLIE fel Ardal o Arfordir Annatblygedig.</p> <p>Mae llwybr Arfordir Cymru hefyd yn rhedeg ar hyd ymyl orllewinol yr ACT hon.</p> <p>Gwerthusiad LANDMAP nodweddiadol yn Uchel-Eithriadol</p> <p>VS50: <u>Uchel</u>_(60%) / <u>Canolig</u>_(29%) /</p> <p>Eithriadol_(11%)</p> <p>VS49: <u>Uchel</u>_(60%) / <u>Canolig</u>_(29%) /</p> <p>Eithriadol_(11%)</p> <p>LH45: <u>Uchel</u>_(14%) / <u>Isel</u>_(6%) / <u>Canolig</u>_(37%) /</p> <p><u>Eithriadol</u>_(43%)</p> <p>LH42: <u>Uchel</u>_(16%) / <u>Heb ei Asesu</u>_(83%)</p> <p>GL31: <u>Eithriadol</u>_(100%)</p> <p>GL33: <u>Eithriadol</u>_(100%)</p>	↑			↑	↑
--------	--	---	---	--	--	---	---



Gwerth Hanesyddol	<p>Mae llawer o'r ACT hon yn gorwedd o fewn Tirwedd Hanesyddol Gofrestredig Y Fawddach</p> <p>Mae rhannau bach o'r ACT hon yn gorwedd o fewn Tirwedd Hanesyddol Gofrestredig Dyffryn Dolgellau a Thirwedd Hanesyddol Gofrestredig Dyffryn Dysynni.</p> <p>Mae'r nodweddion a ddynodwyd yn genedlaethol hefyd yn cynnwys bryngaerau.</p> <p>Mae'r ardal hon yn cynnwys bryngaer hefyd.</p> <p>Gwerthusiad LANDMAP nodweddiadol yn Uchel-Eithriadol</p> <p>HL38: <u>Uchel</u> (46%) / <u>Canolig</u> (26%) /</p> <p>Heb ei Asesu (28%)</p> <p>HL35: <u>Uchel</u> (52%) / <u>Eithriadol</u> (45%)</p> <p>HL40: <u>Uchel</u> (51%) / <u>Eithriadol</u> (45%)</p>	↑		↑	↑
--------------------------	--	---	--	---	---

Sensitifrwydd a Strategaeth y Dirwedd yn ei Chyfanrwydd

Mae'r tablau canlynol yn rhoi crynodeb cyffredinol o sensitifrwydd o ran y mathau datblygu perthnasol (yn seiliedig ar y tabl gwerthuso sensitifrwydd ACT), ynghyd â'r Strategaeth Tirwedd arfaethedig:

DATBLYGIADAU YNNI GWYNT

SENSITIFRWYDD YN EI GYFANRWYDD	
Uchel iawn	<p>Mae nodweddion naturiol y dirwedd ucheldirol fynyddig unigryw gyda'r golygfeydd trawiadol hyn yn creu lefel uchel o sensitifrwydd ac wedi arwain at ei dynodiad o fewn Parc Cenedlaethol Eryri. Mae llawer o'r ardal yn cael ei ddiffinio o fewn y CDLIE fel Ardal o Harddwch Naturiol. Draw oddi wrth yr arfordir cyfagos, mae'r dirwedd ar raddfa fawr yn nodweddiadol ansefydlog ac ychydig o ffyrdd lleol sydd ynddi; ac mae hyn yn ei dro yn creu ymdeimlad cryf o lonyddwch a phellenigrwydd ac ymdeimlad o fod yn wyllt mewn mannau.</p> <p>Mae sensitifrwydd i ddatblygiadau mast ffôn symudol yn cael ei gynyddu ymhellach gan werth treftadaeth ddiwylliannol uchel y dirwedd a phresenoldeb rhai gorwelion amlwg a nodedig, a ffurfiwyd gan fynyddoedd a chefnen / cribau megis Cadair Idris. Ceir lefel uchel o ryngweledd gyda thirweddau cyfagos a golygfeydd pellgyrhaeddol tuag at yr arfordir, a thu hwnt i'r Parc Cenedlaethol.</p> <p>Mae sensitifrwydd o fewn rhannau lleol gorllewinol yr ACT hon yn cael ei leihau ychydig oherwydd dylanwad datblygiadau modern presennol.</p>

STRATEGAETH TIRWEDD	
Amcan Tirwedd	Gwarchodaeth Tirwedd
Datblygiad Gwaelodlin	2 ddatblygiad domestig
Capasiti Mynegol yn ei Gyfanrwydd	Yn nodweddiadol dim capasiti ar gyfer datblygiadau ynni gwynt (ac eithrio nifer cyfyngedig o ddatblygiadau ynni gwynt domestig i raddfa micro a ddylai berthnasu'n dda gyda datblygiad / adeiladau presennol sydd y tu allan i'r CDLIE Ardal o Harddwch Naturiol a CDLIE Arfordir Annatblygedig.)

MASTIAU SYMUDOL

SENSITIFRWYDD YN EI GYFANRWYDD	
Uchel lawn	<p>Mae nodweddion naturiol y dirwedd ucheldirol fynyddig unigryw gyda'r golygfeydd trawiadol hyn yn creu lefel uchel o sensitifrwydd ac mae hynny wedi arwain at ei ddynodi o fewn Parc Cenedlaethol Eryri. Mae llawer o'r ardal yn cael ei diffinio o fewn y CDLIE fel Ardal o Harddwch Naturiol. Draw oddi wrth yr arfordir cyfagos, mae'r dirwedd ar raddfa fawr yn nodweddiadol ansefydlog ac mae ynddi ychydig o ffyrdd lleol; sy'n creu ymdeimlad cryf o lonyddwch a phellenigrwydd ac ymdeimlad o fod yn wyllt mewn mannau.</p> <p>Mae sensitifrwydd i ddatblygiadau mast ffôn symudol yn cael ei gynyddu ymhellach yn sgil gwerth treftadaeth ddiwylliannol uchel y dirwedd a phresenoldeb rhai gorwelion amlwg a nodedig, a ffurfiwyd gan fynyddoedd a chefnen / cribau megis Cadair Idris. Ceir lefel uchel o rhyngweledd gyda thirweddau cyfagos a golygfeydd pellgyrhaeddol tuag at yr arfordir, a thu hwnt i'r Parc Cenedlaethol.</p> <p>Mae sensitifrwydd o fewn rhannau lleol gorllewinol yr ACT hon yn cael ei leihau ychydig oherwydd dylanwad datblygiadau modern presennol.</p>

STRATEGAETH TIRWEDD	
Amcan Tirwedd	Gwarchodaeth Tirwedd
Datblygiad Gwaelodlin	- 3 o ddatblygiadau mastiau symudol - 2 o ddatblygiadau mastiau wedi eu cuddliwio
Capasiti Mynegol yn ei Gyfanrwydd	Yn nodweddiadol nid oes capasiti ar gyfer datblygiadau mastiau symudol o fewn Ardaloedd CDLIE o Ardaloedd o Harddwch Naturiol ac Arfordir Annatblygedig CDLIE, (Mastiau Symudol ac eithrio nifer gyfyngedig wedi'u lleoli a'u dylunio yn dda a'u cuddliwio.) Fodd bynnag, y tu allan i'r ardaloedd hyn, fe all fod capasiti cyfyngedig ar gyfer datblygiadau mastiau symudol wedi eu dylunio'n dda ac wedi eu lleoli'n sensitif.

MEYSYDD CARAFANNAU STATIG / CABANAU AC ESTYNIADAU

SENSITIFRWYDD YN EI GYFANRWYDD	
Uchel lawn	<p>Mae nodweddion naturiol y dirwedd unigryw a mynyddig gyda golygfeydd ucheldir trawiadol yn creu lefel uchel o sensitifrwydd sydd wedi arwain at ei dynodiad o fewn Parc Cenedlaethol Eryri. Mae llawer o'r ardal yn cael ei ddiffinio o fewn y CDLIE fel Ardal o Harddwch Naturiol. Draw oddi wrth yr arfordir cyfagos, mae'r dirwedd ar raddfa fawr yn nodweddiadol ansefydlog ac mae ychydig o ffyrdd lleol ynddi. Mae llynyddwch a phellenigrwydd llawer o'r dirwedd hon yn creu ymdeimlad o fod yn wyllt mewn rhai mannau sy'n cynyddu sensitifrwydd.</p>

Caiff hyn ei wella yn sgil natur sensitif a nifer y derbynyddion gweledol, lefel uchel o ryngweledd a golygfeydd pellgyrhaeddol tua'r arfordir, a thu hwnt i'r Parc Cenedlaethol ynghyd â'r dirwedd uchel a gwerth treftadaeth ddiwylliannol y dirwedd.

Mae sensitifrwydd o fewn rhannau gorllewinol lleol yr ACT hon yn cael ei leihau ychydig oherwydd dylanwad y carafannau statig / cabanau gwyliau presennol.

STRATEGAETH TIRWEDD	
Amcan Tirwedd	Gwarchodaeth Tirwedd
Datblygiad Gwaelodlin	- 1 datblygiad mawr iawn - 1 datblygiad mawr - 1 datblygiad bach - 2 ddatblygiad bach iawn
Capasiti Mynegol yn ei Gyfanrwydd	Yn nodweddiadol nid oes dim capasiti ar gyfer datblygiadau meysydd carafannau / cabanau.

Canllaw

Mae'r tabl isod yn darparu Nodiadau Canllaw ACT benodol ar leoli datblygiadau i leihau effeithiau andwyol.

Nodiadau Canllaw ar Leoli	Ynni Gwynt	Mastiau Symudol	Meysydd Carafannau Statig / cabanau ac estyniadau
Gwarchod harddwch naturiol Parc Cenedlaethol Eryri, ei nodweddion arbennig a'i leoliad ehangach. Ystyried effeithiau datblygiad ar olygfeydd i ac o Barc Cenedlaethol Eryri. Mae angen ystyried effaith datblygiad y tu allan i ffin y Parc Cenedlaethol trwy ddefnyddio delweddau. Mae'n rhaid i ddatblygiad osgoi creu ymdeimlad o lechfeddiant annerbyniol, amgylchyniad, amlygrwydd, neu ddiffyg cydweddiad, yn unigol neu gyda'i gilydd ar y Parc Cenedlaethol.	✓	✓	✓
Dylai datblygiadau barchu a diogelu cymeriad a lleoliad y dirwedd a ddiffinnir yn y CDLIE fel Ardaloedd o Harddwch Naturiol, yn enwedig mewn ardaloedd sy'n cael eu gwerthfawrogi am eu nodweddion anghysbell a gwyllt.	✓	✓	✓
Gwarchod nodweddion arbennig Ardaloedd Tirwedd Arbennig Uchaf Abermaw a Chorris.	✓	✓	✓
Ceisio osgoi lleoli datblygiadau ar orwelion agored neu fryniau ac amddiffyn golygfeydd allweddol, yn enwedig tua'r môr a thuag at ucheldiroedd y Parc Cenedlaethol.	✓	✓	
Cynnal cyfanrwydd Tirweddau Hanesyddol Cofrestredig Ardudwy, Bro Dolgellau, Mawddach a Dysynni.	✓	✓	✓
Gwarchod gosodiadau nodweddion treftadaeth ddiwylliannol pwysig eraill dynodedig fel Parciau a Gerddi Cofrestredig; a'r golygfeydd allweddol i ac o'r nodweddion hyn.	✓	✓	✓

Ystyried golygfeydd o dderbynyddion preswyl, yn enwedig y rhai sydd â golygfeydd o ddatblygiadau fertigol modern sydd eisoes yn bodoli; Dylai lleoliad y datblygiad fertigol ychwanegol anelu i osgoi effeithiau gweledol cronol.	✓	✓	
Sicrhau bod datblygiadau yn cael eu gwahanu yn glir fel bod eu heffaith ar y canfyddiad o'r dirwedd yn parhau i fod yn lleol ac nid oes unrhyw ddylanwad ar y cyd / cronrus yn dylanwadu ar y profiad o'r dirwedd. Mae hyn yn golygu bod angen rhoi ystyriaeth arbennig o ofalus i effeithiau cronrus datblygiadau presennol ac arfaethedig.	✓	✓	✓
Osgoi effeithiau cronrus ar lwybrau poblogaidd megis Llwybr Arfordir Cymru, llwybrau beicio cenedlaethol Sustrans o Fangor i Abergwaun (llwybr NCN 82), llwybr beicio Lôn Las Cymru (llwybr NCN 8) a dolen fer arall rhwng y ddau, a golygfeydd lleol eraill sy'n cael eu gwerthfawrogi - defnyddio delweddau i asesu golygfeydd dilyniannol (gan gynnwys golygfeydd tuag at ddatblygiad presennol).	✓	✓	✓
Dylid lleoli safleoedd datblygu llai yn agos at adeiladau sy'n bodoli eisoes er mwyn osgoi gormodedd o ddatblygiad o fewn rhannau llai datblygedig o'r ACT hon.	✓	✓	✓
Osgoi lleoli unrhyw ddatblygiad ar hyd y morlin a'i gyffiniau gerllaw, gan osgoi yn enwedig yr ardaloedd a ddiffinnir fel Arfordir Annatblygedig yn CDLIE.	✓	✓	✓
Osgoi effeithiau cronrus ar lwybrau twristiaid prysur megis y A493 a'r A487 a Rheilffordd Arfordir y Cambrian.	✓	✓	✓
Ystyried lleoliadau'r datblygiad presennol ac arfaethedig wrth gynllunio datblygiad newydd er mwyn osgoi effaith cronrus cynyddol.	✓	✓	✓
Cynnal rhyngweledd rhwng nodweddion treftadaeth ddiwylliannol ar ben bryniau	✓	✓	